
 國立陽明交通大學 National Yang Ming Chiao Tung University

9月19日下午8:00 · 🌐




 #自駕車技術新突破！
#即時路徑規劃不再依賴高精度地圖 🌟

以前的自駕車路徑規劃系統需要高精度向量地圖來掌握車道資訊，這不僅成本高，而且當地圖與實際情況不符時，還可能導致危險。

現在郭峻因教授團隊成功研發出一項新技術，透過光達和相機的感測器融合，即使沒有高精度地圖，也能即時規劃安全的行車路徑。 🌟


這項突破性的發明已獲得美國專利，並在今年二月獲得台灣專利！ 🍀


#自駕車 #科技創新 #光達 #感測器
#ThinkBiggerDoBetter 顯示較少


 186  3  6



最相關 ▾

 頭號粉絲
林昱毅
跟我的一樣厲害 🤩



 以吳品毅的身分留言

