



第 72 期

93年11月14日 ~ 29日

本期發稿日：93/12/02

下期截稿日：93/12/13

[陽明焦點新聞](#)[行政會報摘要](#)[各處室訊息](#)[院系所傳真](#)[社團動態](#)[陽明人](#)[天涯行旅](#)[校園之美](#)[校史照片展覽](#)[編輯報告](#)

發行人：吳妍華

總編輯：高毓儒



執行編輯：莊淑蕙

網頁設計：賴彥甫

脈脈含青

完成「能高安東軍-牡丹岩」的夢想旅程（下）

這天的朝霞很美麗，從遠在東方那地平線的一端到頭頂上方，天空顏色由火紅到靛藍層次變化，高空薄薄的雲帶為日光染得一抹粉紅，低層的雲朵，則只有底部透光，乘著風，緩緩地在這光的河流中移動，一切都隨著時間一點一滴地變化，只有遠近相接的黑色山列，一排綿延的鋸齒，靜靜地躺著。



翻上了最後一個山頭，越過樹林，眼下就是那傳說中好的不可思議的巴沙灣谷，的確，這是個會令人眼睛一亮，不由得發出讚嘆的地方。出發前，看著地圖，始終覺得地圖是不是有問題？！兩山頭間的稜線似乎被什麼挖掉了一樣，留下一個寬緩的谷地，感覺怪怪的，但現在眼前，巴沙灣山長長的南稜上，充斥著白色的巨石和枯木，其中散落著零星深綠色的柏樹，似是這稜上曾發生過火災，而北面則是完整大片的樹林，目光往下移動，是一大片綠油油，為矮草覆蓋的巴沙灣谷，谷地中還有一S形蜿蜒的水道，就像枯水期的松

[特別報導]



◎大學報

◎高教簡訊

◎教育部電子報

◎國衛院電子報

蘿湖那般，看到這，再也不會想討論些什麼，只會大聲呼喊著，一路歡呼著跑下去，此時的感覺就像是發現了新大陸、桃花源一般的令人興奮！



印象中白石傳說對巴沙灣山的描述是頗為難搞，得花一段時間才上的去，但巴沙灣山就在眼前，應該是不需花多久時間才對啊！我們才朝山頂走去，一開始，只是些高大的懸鉤子、南國薊擋在前方，只要撥開，小心步伐，頂多挨個幾針，即可突破，但沒想到，突破之後，眼前竟是濃密的植被，這種濃密就像鑽行於芒草叢中一樣，但構成這濃密的綠色屏障不是芒草，是一堆有刺的高大草本植物和灌木！衝進去後，完全身陷其中，立體網狀結構，以前看台大的紀錄，看到這名詞時只是覺得頗為幽默好笑，但如今身陷於此，頓

時感到這是多麼貼切的形容，舉手投足，四肢莫不受到極大的牽制，神經莫不受到無窮的刺激，痛啊！我們簡直是處於流刺網之中，真是後悔沒帶山刀上來.....






經過幾番掙扎，我們終於擺脫了立體網狀結構，接近山頂附近，這兒有棵大樹，樹身焦黑，底部中間為大火所燒空，留下左右兩邊，像是用兩隻腳站立一樣地豎立著，繼續展現其旺盛的生命力。山頂是石頭堆，還是有長樹啦，該說是山頂的東南面是裸岩峭壁，只有這塊小地方有很好的視野，不過緊鄰深淵，坐在上面心裡倒是有點怕怕的。突然眼睛一亮，大叫：ㄟ！那是不是牡丹岩啊？！對面牡丹岩所處的山稜，兩山頭間突出個黑黑的小突起，就是她吧！？可惜雲霧已沿著河谷上升，馬上就要將其掩蓋，只得趕緊拿出相機拍下，一下子，雲霧就遮蓋了她的身影，而我們只能靠著這點印象去揣想她的容貌了。

不知是獵路遺跡還只是稜上植被扶疏處，覺得記載的獵路應該是繞來繞去，不太可能沿稜直上。接近溪底時，在窄稜上一小緩坡處，小沂突然叫道：看！牡丹岩！順著手指的方向，我們從樹林空隙中看到，遠處山稜鞍部處矗立著一個石筍，真是好大的一棵石筍哪！隱約還看到有棵樹長在快接近岩頂的地方，牡丹岩真是太神奇了！

溪邊的夜晚是溫暖的，吃飽後，擦去汗漬、塵土的身子，烤著燒不盡的材火，彼此聊著今日所見之美好與驚奇，探勘兩大目標：巴沙灣谷和牡丹岩，現在已完成了一半，明天就要去看牡丹岩了！







繞過一、兩個小山頭後，大家完全為眼前景象所鎮住，眼前林間空隙所透露的是，不遠處的樹林後，一巨大岩峰睨睨周圍一切，高高在上地聳立著，上頭長得可不只是一棵樹，岩峰北面接近岩頂的斜面上，可是青木林立哪！爬上附近的小山頭，想找個不被樹木遮擋的視野，能將牡丹岩看清楚，但爬上爬下總找不到滿意的視野。「別耗了，直接去看吧！」，學長的話頓時點醒了我，是啊，干嘛在這耗呢？！大夥懷著無比興奮的心情，快步向前推進，最後，腰繞路回到了稜上的鞍部，眼前那數十棵杉木後的底色，是參雜著黑、白、灰、棕等色的大岩壁，完全地將視野給填滿了，不留一絲空隙！

不知是誰先叫的：幹～～！一時之間，這一聲感染了其餘的人，頓時幹聲四起，我們並不是在咒罵，而是當時腦中一片空白，找不出任何形容詞，心中的那份感動只能用最簡單的發語詞宣洩出來。就像金剛後來的隨筆所寫的：「雖然之前都會覺得那些傳說都只是傳說，可是當我站在七八十米高的牡丹岩底下仰望他時，也不敢有絲毫的不敬之意。我所喊的「幹！」都是由衷的驚嘆，沒有任何咒罵的意思。」


雨中紮營時，每個人都會相當自動自發，因為實在太冷了，發呆只會冷死，一切的困厄在窩進外帳後得到了緩解，心情也放鬆了，明天探勘部分就能完結了，看過了巴沙灣谷、牡丹岩，傳統路上的湖泊還能給我什麼樣的感受呢？！我懷疑著.....



一早，藍天白雲，天氣不錯，吃完早餐後，太陽也慢慢的曬到了眼前石礫灘上，而我們也該去看看這能高安東軍上的第一個湖泊了，牡丹池很美，有種清柔婉約的感覺，北面是草坡，南面有森林，池面狹長彎曲卻不失廣闊，無風時，池面靜止如明鏡，照映出山色天光，時間彷彿靜止了一般，

起風，則吹起陣陣漣漪，波光閃閃，由遠至近，擴散開來。
來這豈有不看牡丹池之理！

一群人湊在一起自然就會言不及義、好行小慧了，
「喔，好想在這划船喔！以後我們開個划船隊好了。」「誰帶橡皮艇啊？！」「嗯，好，我划你背。」「那我來坐船好了。」






翻過丘陵走向山凹乾溝，廣大的草原上任由各人恣意行走，沿著乾溝，繞過3093山頭，接上傳統路，探勘就此結束了，慢慢走，再兩天就能出去了，今天會不會遇到人呢？在這名氣超大的能安路上，高山草原、高山湖泊群，再外加個羞答答的水鹿，不知吸引了多少愛幻想的青年學子利用這暑假來實踐夢想，這夢想...我竟然想了四年...真是.....

腰繞過北白石山，噢，白石池，我來了！呃.....唉.....還真多廢棄物啊！各式各樣的廢棄物。白石池果然名副其實，是一石礪凹地積水的水池，池邊還散佈著許多石頭，找塊大石坐下來，好好欣賞這草原明珠吧！



外帳下，雨淅瀝嘩啦地下著，萬里池邊的我可沒萬里晴烘衣機，只能靠體熱來烘乾內衣褲，好冷，於是開始玩起了比賽伏立挺身的遊戲。

一大早，萬里池面還帶著一層朦朧的水氣就開始回頭去爬白石山，這天走得真是久，足足十四個小時，今夜我們就露宿在這木板地上，旁邊有廁所，可以換得一身乾淨，今天太累了，晚餐就吃預備量-泡麵打發了。今天沒淋到雨，天氣好像轉好了，半夜還給月亮照醒，一切都結束了。







回顧這一年的遭遇，預官、研究所失敗時，心情真是低到谷底，但也因著這些失敗，才能考到執照，才能實現爬山夢想，命運乎？機會乎？在山社這麼久了，終究是要離開了，曾經有過熱情，有過失落，激盪的情緒也歸於深沈，沒什麼想說的是因為能說的太多，說的也不一定是對的，也不一定會有效果，所以我決定不產生什麼因果關係，但最後我還是說了一些..... 有話直說，不違本意是我的信念，雖然似乎我只留下了機車的話語，但何謂機車？說出來的話是沒意義的，有意義的是聽的人認為這話是什麼意思，有點白馬非馬的意味。最後我這機車的人還是不免俗的留一句話來勉勵大家，也包括我自己：「一切都是機會！命運注定的機會！」



作者介紹：唐作賓，醫放系已畢業的老學長，目前為陸軍醫官，此為學長當兵前的最後一次縱走，也是學長加入登山社以來一直想完成的一個夢想，我經過學長的同意後將其自述放上來，讓愛山的人一起分享，以感謝學長這四年以來對登山社的照顧與熱忱！

(文・攝影 / 唐作賓校友 介紹 / 登山社社長林純芳)

回《脈脈含青》

[關於電子報](#) [訂閱電子報](#) [聯絡編輯小組](#) [上期電子報](#) [回電子報首頁](#)