



學大明陽立國

經 Google 技術強化

搜尋

電子報專欄

- 本期摘要
- 校園焦點
- 陽明訊息
- 行政會報
- 課輔部落格
- 捐款芳名錄

副刊專欄

- 山腰部落格
- 山腰電影院
- 閱讀旅行

相簿集錦



這是什麼？

相簿適用IE6、IE7、Firefox、Safari
IE8請開啟「相容性檢視」瀏覽

快訊



【校園焦點】安郁茜老師演講：「陽明大學點睛計畫-校園整體評估暨休憩景點建

閱讀旅行

中美洲之旅～墨西哥篇

中美洲之旅對我來說，無疑是趟馬雅文化的探訪。馬雅人居住的領域包括了中美洲的心臟地帶，橫跨瓜地馬拉、貝里斯、墨西哥、宏都拉斯和薩爾瓦多部分地區。究竟是地球上消失的古文明？還是外星人來訪的舊痕跡？馬雅文明至今仍有說不完的傳奇。

墨西哥位於拉丁美洲最北部，北部與美國接壤，東南與瓜地馬拉與貝里斯相鄰。墨西哥城是墨西哥的首都及該國的政治、經濟與文化中樞，位於墨西哥中部的高原地區中央，平均海拔超過2,240公尺，它與周圍的衛星城市被獨立劃分為一個聯邦行政區，稱為墨西哥聯邦特區(Mexico, D.F.)。它與其他城市一樣，高樓林立，交通擁擠。當天到達墨西哥機場，進入眼簾的就是墨西哥的代表動物：鳳頭卡拉鷹。



迪奧狄華肯(Teotihuacan)遺址



巨型壁畫訴說著阿茲克特建城經過及西班牙的殖民歷史

墨西哥觀光的景點很多，有古城、有世界遺跡、有海灣，還有藝術館。墨西哥「國家宮殿」就是總統辦公的地方，殿內保留著墨西哥國寶「狄亞哥」大師，在1935年完成的巨型壁畫，訴說阿茲克特建城經過及西班牙的殖民歷史。墨西哥國立自治大學，被認為是拉丁美洲最大的大學，也是墨西哥唯一擁有諾貝爾獎獲得者的大學。該校占地700萬平方米，共既有60多名建築師通力合作，建築充滿現代風格。

在墨西哥街頭，隨處可見販賣銀器的小攤位，墨西哥街頭還留著過去人民用的儲水槽。墨西哥城南有個世外桃源——「索奇米爾科生態公園」，佔地189公頃，海拔2300米。「索奇米爾科(xochimilco)」古印地安語為「播種鮮花的土地」。這個水上花園內栽植了許多不同品種的應景花朵，十分美麗。我們乘船遊覽河面，四處穿梭著賣紀念品的小販船，成為一種特殊景觀。

接著驅車前往墨西哥著名的馬雅文化遺址～「迪奧狄華肯(Teotihuacan)」，遺址有幾個入口，我們在一處長滿仙人掌的巴士站下車，立刻可看見羽蛇神神廟(Templo de Quetzalcoatl) 雄據在小廣場(Citadel)的一方，走近神廟可看到神廟外羽蛇神 Quetzalcoatl 和兩神 Tlaloc 的雕刻。


長長的「死者之路」(Calzada de los Muertos) 連接小廣場和另外兩座主要建築物太陽金字塔(Piramide de Sol) 和月亮金字塔(Piramide de la Luna)。太陽金字塔是迪奧狄華肯遺址中最大

的建築，高 65 米，正方形底邊各長 225 米，它的建築規模可與埃及金字塔匹敵，並在 1987 被聯合國教科文組織列入世界遺產。繼續沿死者之路走到盡頭就是月亮廣場 (Plaza de la Luna) 和月亮金字塔，登上月亮金字塔可以俯瞰整個迪奧狄華肯遺址。



「迪奧狄華肯」遺址內的月亮金字塔


< 文、圖 / 伊玉桂女士 >



墨西哥的代表動物鳳頭卡拉鷹




墨西哥總統辦公的【國家宮殿】




國家宮殿內保留著狄亞哥大師的巨型壁畫



墨西哥大學城的核心校區



墨西哥國立自治大學・建築採用立方塊和玻璃稜柱體



在墨西哥街頭・隨處可見銀器



在墨西哥街頭，還留著過去人民用的儲水槽



墨西哥的城市世外桃源-水上花園



水上花園應景的花朵



乘船遊覽「水上花園」，可見販賣紀念品的小販



在「迪奧狄華肯」遺址，長滿仙人掌的地方下車



「迪奧狄華肯」遺址有名的太陽金字塔



「迪奧狄華肯」遺址內部



從月亮金字塔上看貫穿遺址的「死亡大道」

[\[←\] 回上一頁](#)

[\[⊙\] 回到首頁](#)

[\[↑\] 回到最上](#)

COPYRIGHT © 2010 NATIONAL YANG-MING UNIVERSITY ALL RIGHTS RESERVED 國立陽明大學版權所有・未經同意・請勿轉載

[關於電子報](#) | [訂閱電子報](#) | [聯絡編輯小組](#) | [友站連結](#) | [上期電子報](#)

發行人：梁廣義 總編輯：王瑞瑤 執行編輯：方諾妮 網頁維護：凱笛資訊

