

圖 4.25 相同總降雨量下游 100 公尺處之單位寬度流量歷線圖
(暴雨移動速度往下游 0.3m/s)

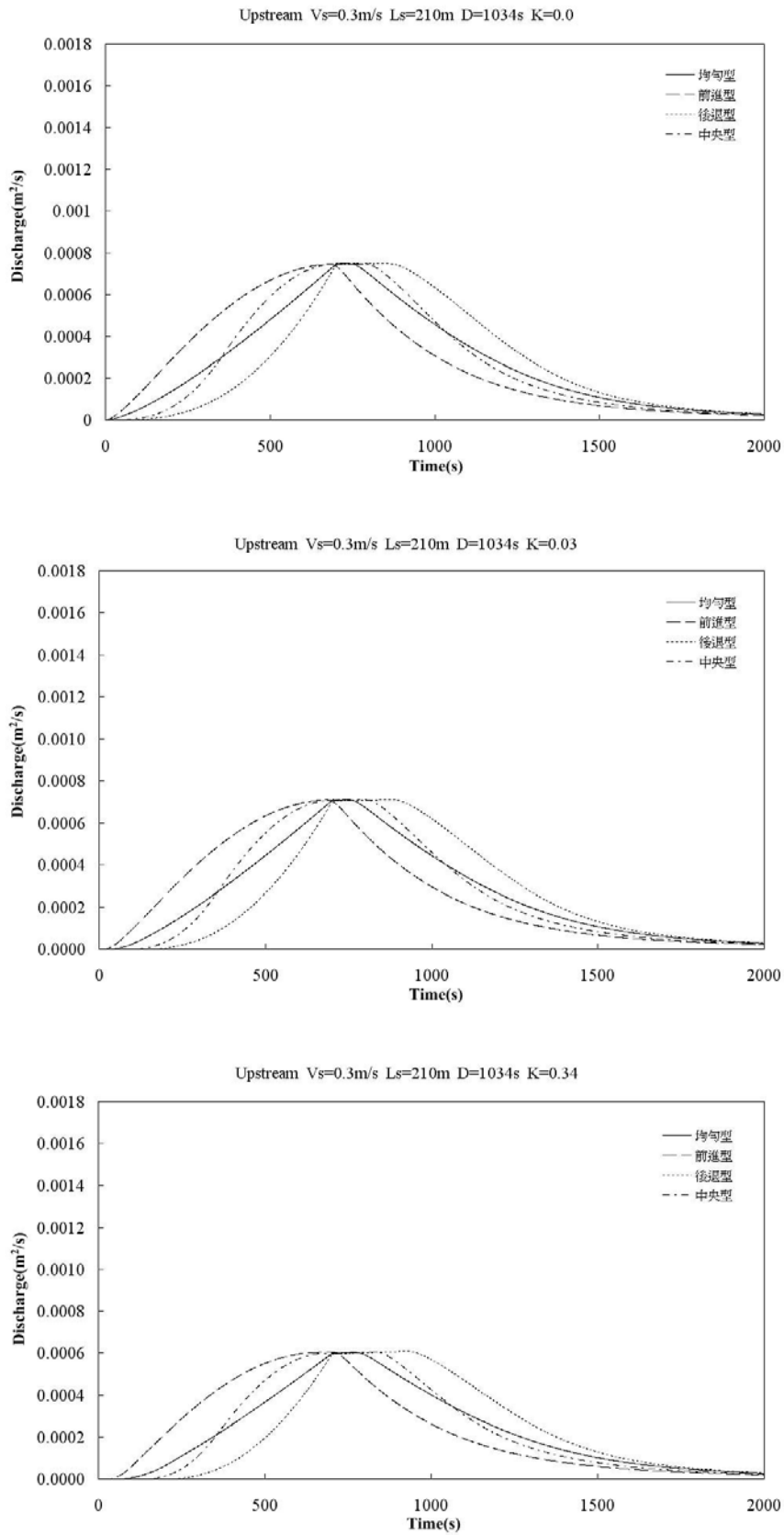


圖 4.26 相同總降雨量下游 100 公尺處之單位寬度流量歷線圖
 (暴雨移動速度往上游 0.3m/s)

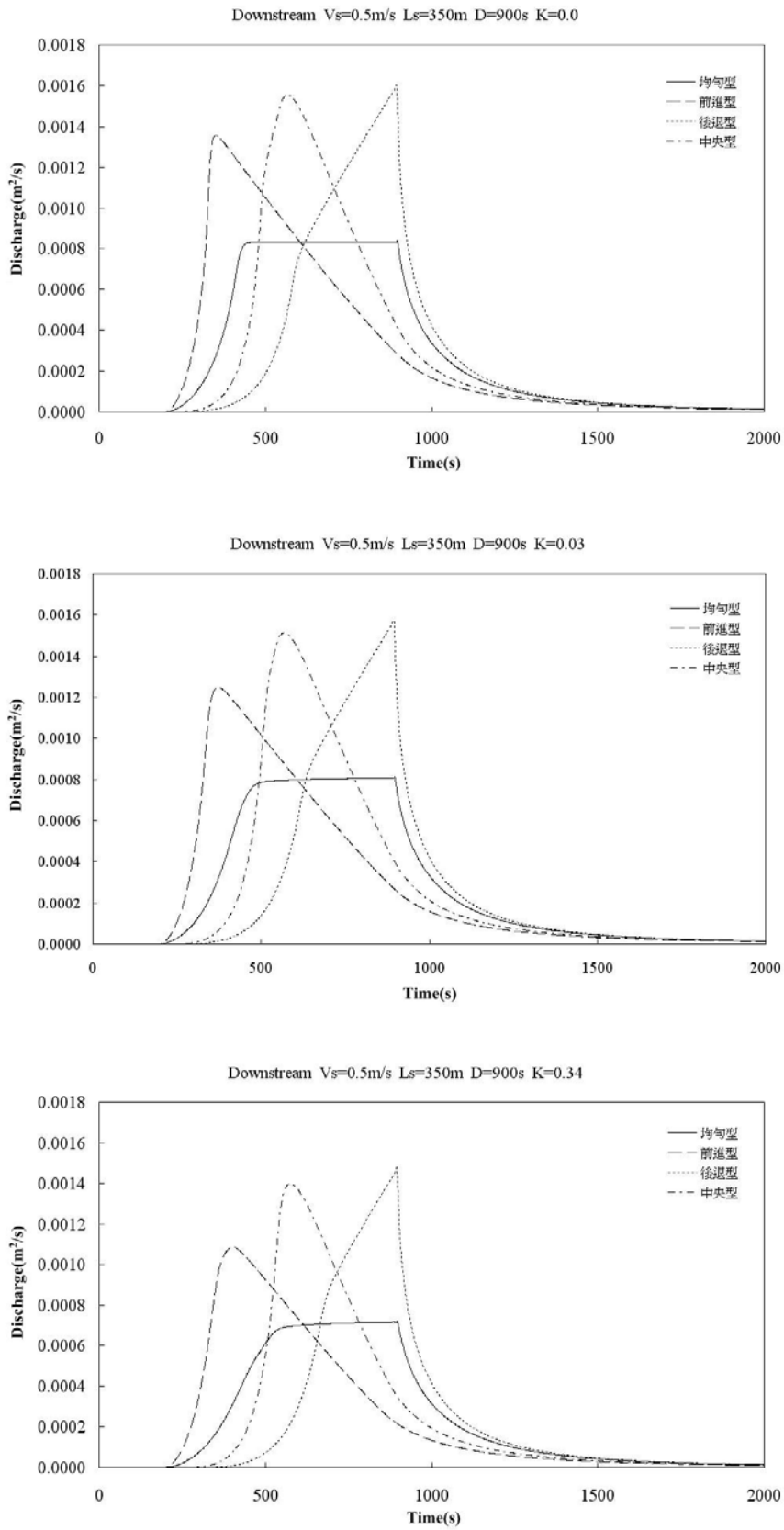


圖 4.27 相同總降雨量下游 100 公尺處之單位寬度流量歷線圖
(暴雨移動速度往下游 0.5m/s)

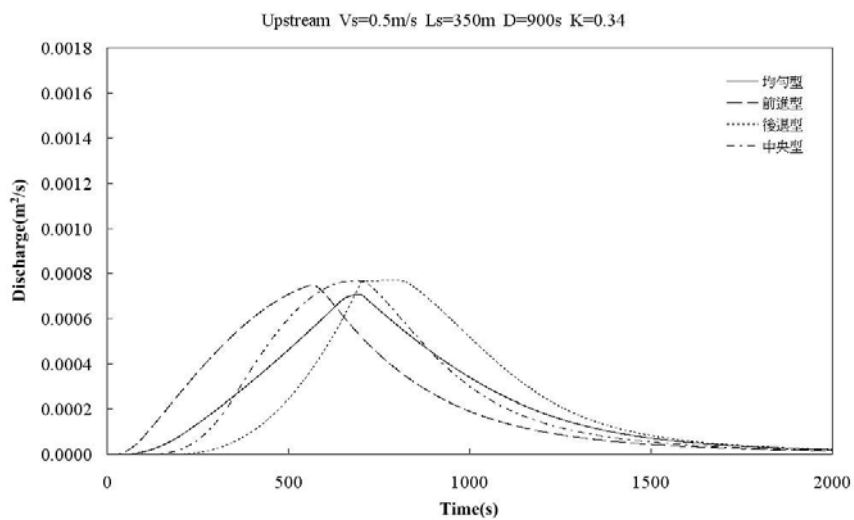
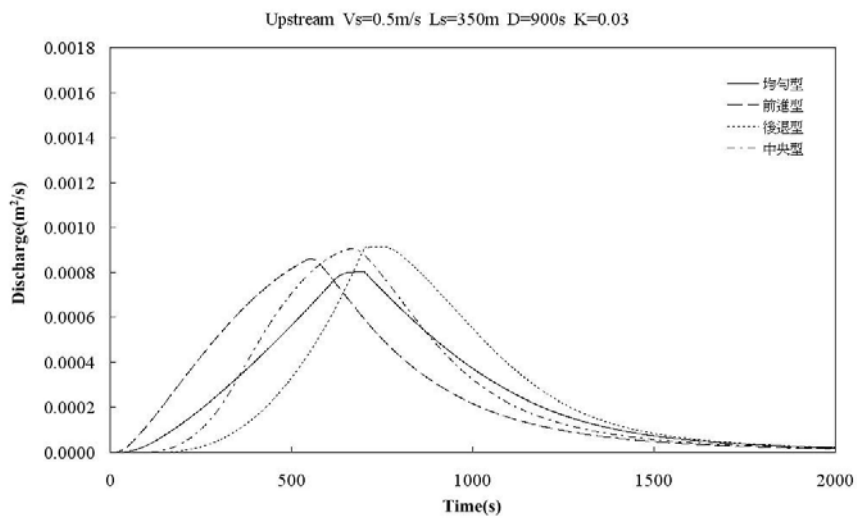
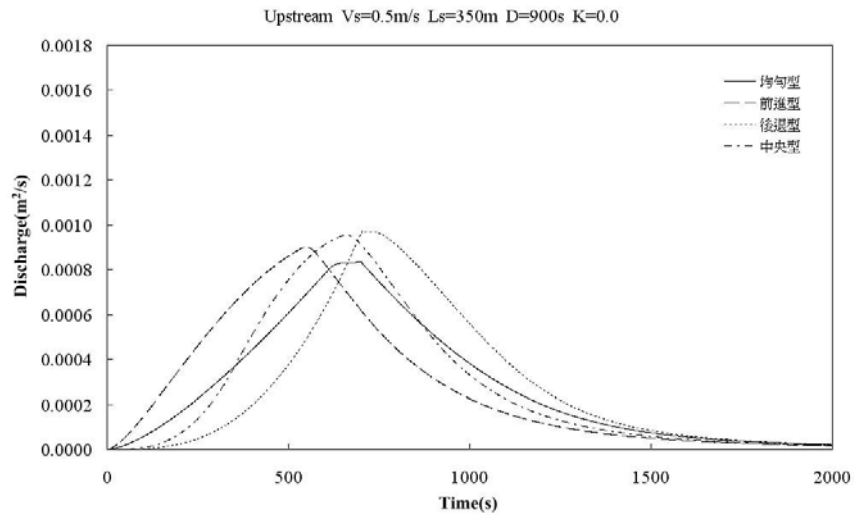


圖 4.28 相同總降雨量下游 100 公尺處之單位寬度流量歷線圖
(暴雨移動速度往上游 0.5m/s)

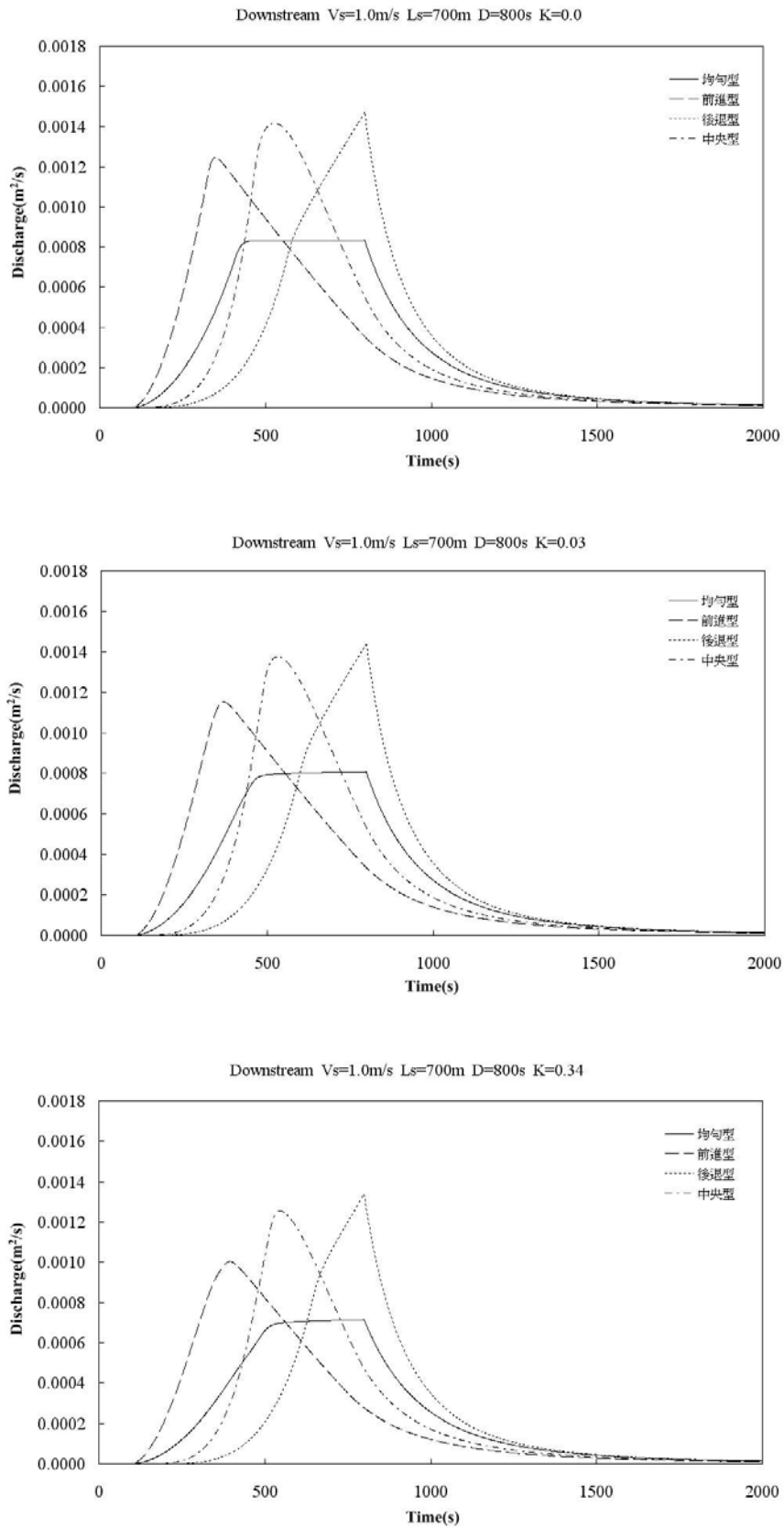


圖 4.29 相同總降雨量下游 100 公尺處之單位寬度流量歷線圖
(暴雨移動速度往下游 1.0m/s)

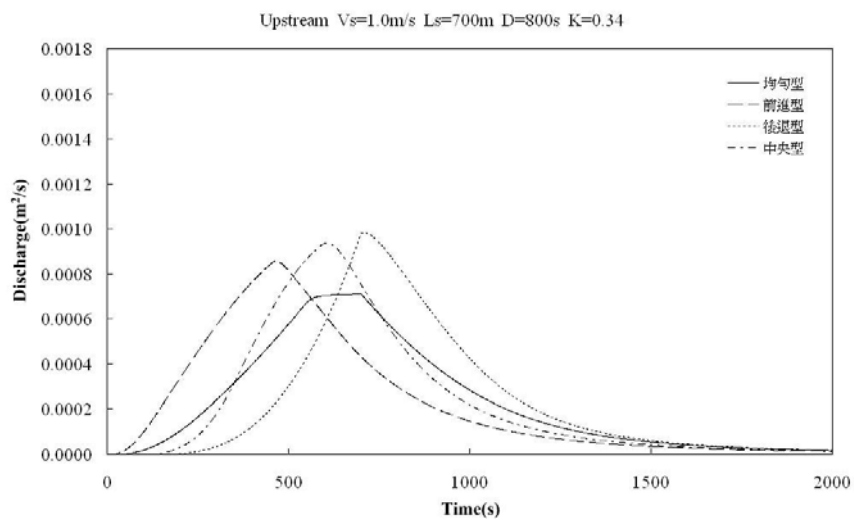
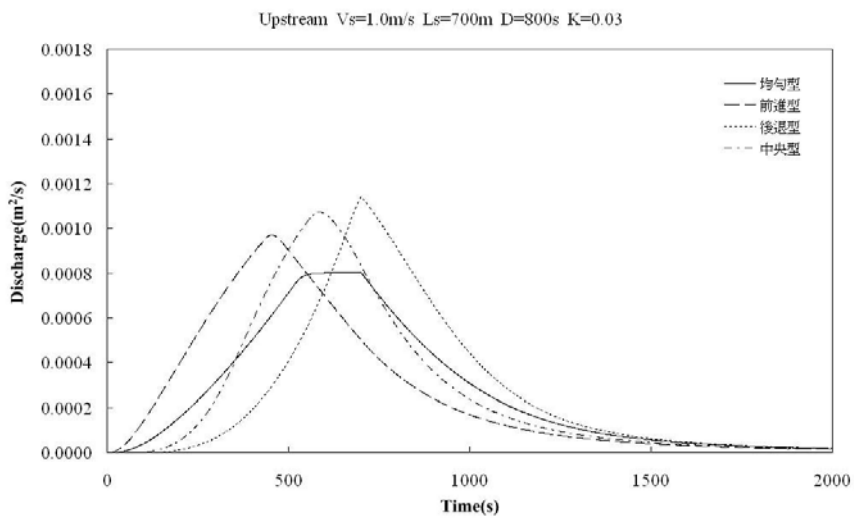
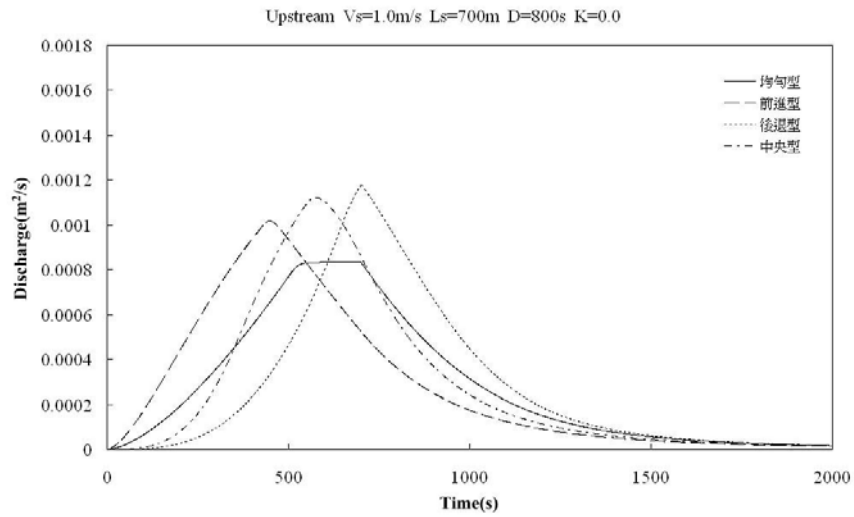


圖 4.30 相同總降雨量下游 100 公尺處之單位寬度流量歷線圖
(暴雨移動速度往上游 1.0m/s)

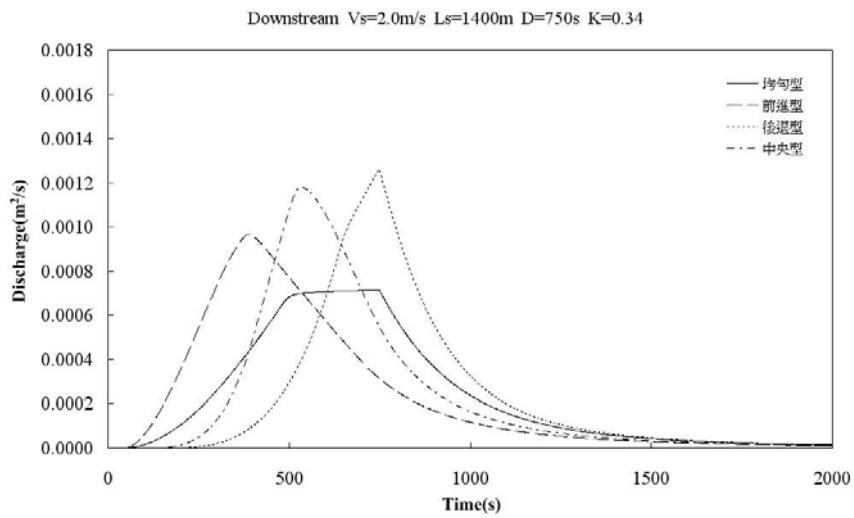
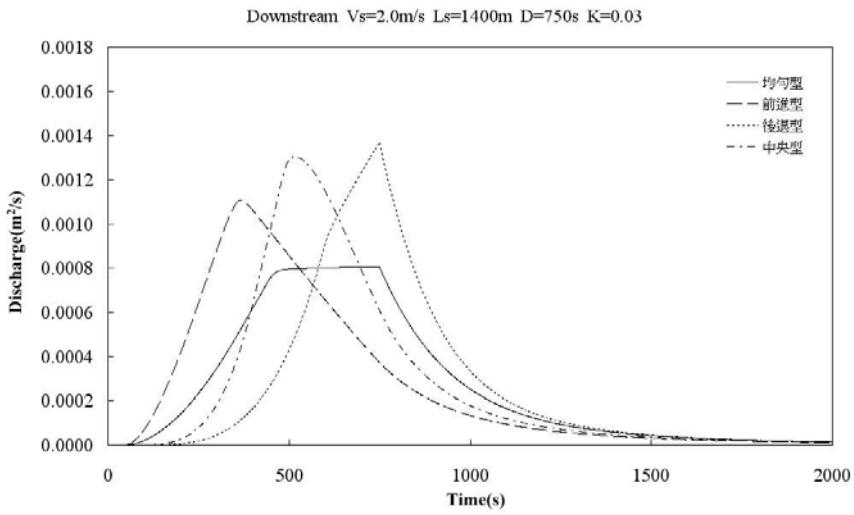
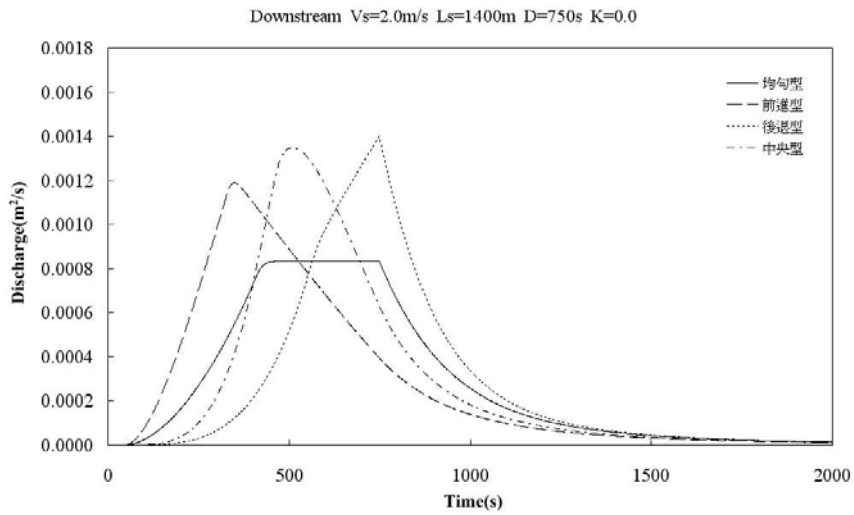


圖 4.31 相同總降雨量下游 100 公尺處之單位寬度流量歷線圖
(暴雨移動速度往下游 2.0m/s)

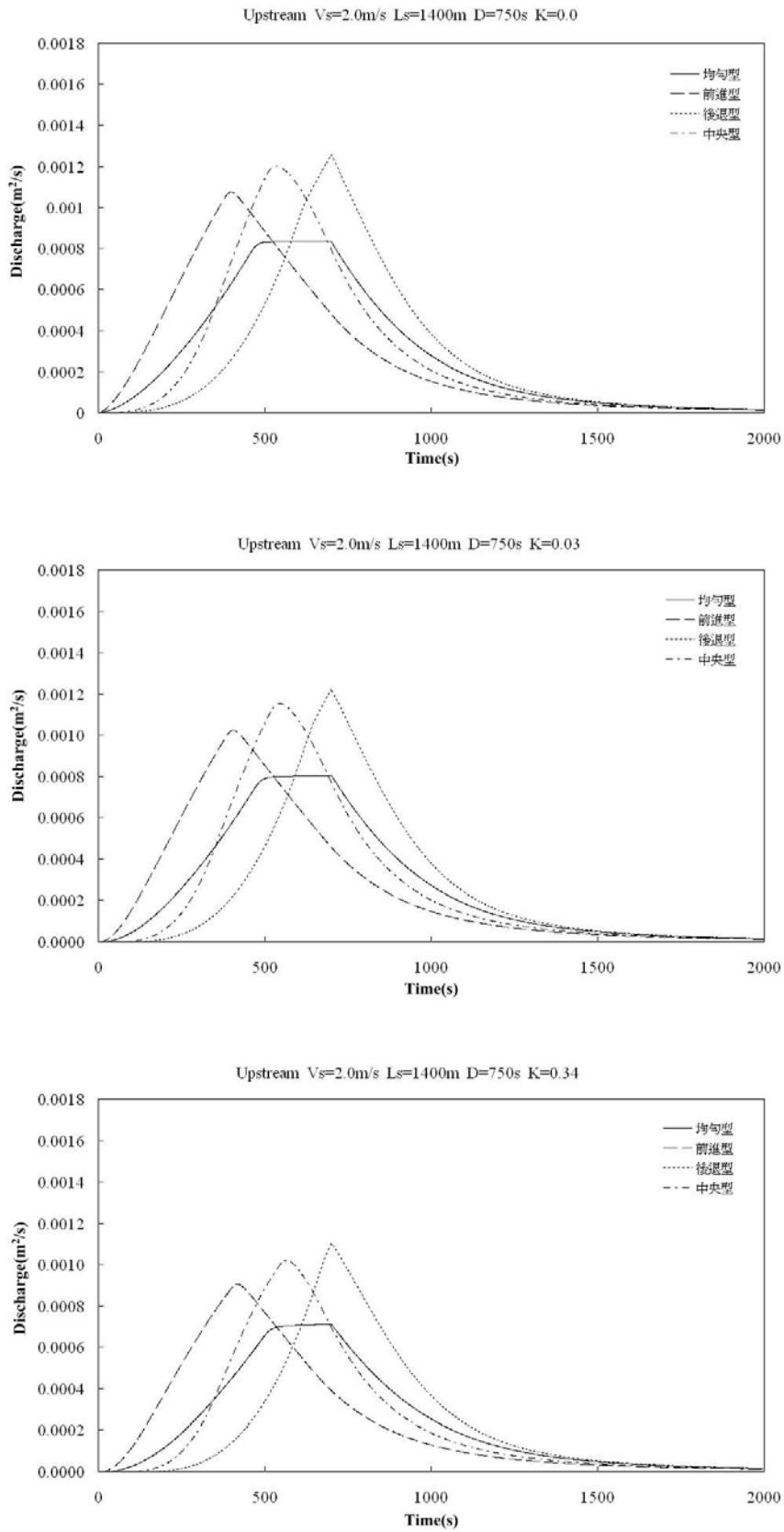


圖 4.32 相同總降雨量下游 100 公尺處之單位寬度流量歷線圖
(暴雨移動速度往上游 2.0m/s)